


«УТВЕРЖДАЮ»

**Директор ГБУ ДО АО
«СШВВС им.Б.Н.Скокова»**

В.В. Слободяник



2024 г.

ПАСПОРТ ДОСТУПНОСТИ

**объекта социальной инфраструктуры
для инвалидов и других маломобильных групп населения
и предоставляемых на нем услуг**

**Государственное бюджетное учреждение
дополнительного образования Астраханской
области «Спортивная школа водных видов
спорта им. Б. Н. Скокова».**

414004 г. Астрахань, ул. Красная Набережная, д. 171 «Г»

№ 30-08/24 от 10 августа 2024 г.



«Без преград»
Экспертно-консультационный центр

ПАСПОРТ ДОСТУПНОСТИ
для инвалидов объекта социальной инфраструктуры
и предоставляемых на нем услуг

1. Краткая характеристика объекта

- 1.1. Наименование (вид) объекта: Государственное бюджетное учреждение дополнительного образования Астраханской области «Спортивная школа водных видов спорта им. Б. Н. Скокова»;
- 1.2. Адрес объекта: 414004, г. Астрахань, ул. Красная Набережная, д. 171 «Г»;
- 1.3. Сведения о размещении объекта:
- отдельно стоящее здание 1 этаж, 164,4 кв. м
- часть здания _____ этажей (или на _____ этаже), _____ кв. м
- 1.4. Год постройки здания 1965, последнего капитального ремонта _____
- 1.5. Дата предстоящих плановых ремонтных работ: текущего 2024, капитального – не планируется;
- сведения об организации, расположенной на объекте
- 1.6. Название организации (учреждения) (полное юридическое наименование - согласно Уставу, краткое наименование) Государственное бюджетное учреждение дополнительного образования Астраханской области «Спортивная школа водных видов спорта им. Б. Н. Скокова» (ГБУДО АО «СШВВС им. Б. Н. Скокова»)
- 1.7. Юридический адрес организации (учреждения): 414004, г. Астрахань, ул. Красная Набережная, д. 171 «Г»;
- 1.8. Основание для пользования объектом (оперативное управление, аренда, собственность): оперативное управление;
- 1.9. Форма собственности (государственная, негосударственная): государственная;
- 1.10. Территориальная принадлежность (федеральная, региональная, муниципальная): муниципальная;
- 1.11. Вышестоящая организация (наименование): Управление Федерального казначейства по АО (Министерство физической культуры и спорта Астраханской области)
- 1.12. Адрес вышестоящей организации, другие координаты: 414000, г. Астрахань, ул. Никольская, д. 9.

2. Характеристика деятельности организации на объекте

- 2.1. Сфера деятельности (здравоохранение, образование, социальная защита, физическая культура и спорт, культура, связь и информация, транспорт, жилой фонд, потребительский рынок и сфера услуг, другое)- физическая культура и спорт;
- 2.2. Виды оказываемых услуг: Образование дополнительное детей и взрослых;
- 2.3. Форма оказания услуг: (на объекте, с длительным пребыванием, в т.ч. проживанием, на дому, дистанционно): на объекте;
- 2.4. Категории обслуживаемого населения по возрасту: (дети, взрослые трудоспособного возраста, пожилые; все возрастные категории) - все возрастные категории;
- 2.5. Категории обслуживаемых инвалидов: инвалиды, передвигающиеся на коляске, инвалиды с нарушениями опорно-двигательного аппарата; нарушениями зрения, нарушениями слуха, нарушениями умственного развития;
- 2.6. Плановая мощность: посещаемость (количество обслуживаемых в день), вместимость, пропускная способность : 15 человек;
- 2.7. Участие в исполнении ИПР инвалида, ребенка-инвалида (да, нет) – нет.

3. Оценка состояния доступности объекта

- 3.1. Путь следования к объекту пассажирским транспортом (описать маршрут движения с использованием пассажирского транспорта):

Объект расположен на расстоянии 126 м от остановки «Спортивная школа водных видов спорта», до которой следует маршрутные такси №№ 116, 118, 120, 81 с; автобус №117, М2.

Наличие адаптированного пассажирского транспорта к объекту: да;

3.2. Путь к объекту от ближайшей остановки пассажирского транспорта «Спортивная школа водных видов спорта»;

3.2.1. расстояние до объекта от остановки транспорта: 126 м;

3.2.2. время движения (пешком): 4-5 мин;

3.2.3. наличие выделенного от проезжей части пешеходного пути (да, нет): да;

3.2.4. Перекрестки: нерегулируемые; регулируемые, со звуковой сигнализацией, таймером – есть;

3.2.5. Информация на пути следования к объекту: акустическая, тактильная, визуальная – нет;

3.2.6. Перепады высоты на пути: нет;

3.3. Организация доступности объекта для инвалидов - форма обслуживания <*>

№ п/п	Категория инвалидов (вид нарушения)	Вариант организации доступности объекта (формы обслуживания) <*>
	Все категории инвалидов и МГН	
	в том числе инвалиды:	
1	К (передвигающиеся на креслах-колясках)	По варианту «ДУ»
2	О-н (поражение нижних конечностей)	По варианту «А»
3	О-в (поражение верхних конечностей)	По варианту «А»
4	С-п (полное (тотальное) нарушение зрения - слепота)	По варианту «ДУ»
5	С-ч (частичное нарушение зрения)	По варианту «А»
6	Г-п (полное (тотальное) нарушение слуха - глухота)	По варианту «А»
7	Г-ч (частичное нарушение слуха)	По варианту «А»
8	У (нарушение умственного развития (ментальное))	По варианту «А»

<*> Указывается один из вариантов: А - универсальная доступность, доступны все зоны и помещения объекта; Б - для инвалидов оборудованы специализированные участки и помещения; ДУ - условная доступность: объект доступен при помощи сотрудника объекта, или услуги можно получить на дому либо дистанционно; ВНД - доступности нет по причине ее неорганизованности (либо доступность временно отсутствует).

3.4. Состояние доступности основных структурно-функциональных зон

Таблица 1.

№ п/п	Основные структурно-функциональные зоны	Состояние доступности, в том числе для основных категорий инвалидов							
		К	О-н	О-в	С-п	С-ч	Г-п	Г-ч	У
1	Территория, прилегающая к зданию (участок)	+	+	+	-	+	+	+	+

2	Вход (входы) в здание	-	+	+	-	+	+	+	+
3	Путь (пути) движения внутри здания (в т.ч. пути эвакуации)	-	+	+	-	+	+	+	+
4	Зона целевого назначения здания (целевого посещения объекта)	+	+	+	-	+	-	+	+
5	Санитарно-гигиенические помещения	-	+	+	-	+	+	+	+
6	Система информации и связи (на всех зонах)	+	+	+	-	-	+	+	+
7	Пути движения к объекту (от остановки транспорта)	+	+	+	+	+	+	+	+

Таблица 2.

N п/п	Основные структурно-функциональные зоны	Состояние доступности, в том числе для основных категорий инвалидов <*>	Приложение	
			N на плане	N фото
1	Территория, прилегающая к зданию (участок)	ДУ (С-п, К), ДЧ-И (С-ч) ДП-И (О-н, О-в, Г-п, Г-ч, У)		1.1-1.7
2	Вход (входы) в здание	ДУ (К, О-н, С-п, С-ч), ДЧ-И (Г-п, Г-ч, О-в, У)		2.1-2.6
3	Путь (пути) движения внутри здания (в т.ч. пути эвакуации)	ДУ (С-п, К), ДЧ-И (О-н, О-в, С-ч), ДП-И (Г-п, Г-ч, У)		3.1-3.5
4	Зона целевого назначения здания (целевого посещения объекта)	ДУ-И (С-п), ДЧ-И (К, О-в), ДП-И (О-н, С-ч, Г-п, Г-ч, У)		4.1-4.5
5	Санитарно-гигиенические помещения	ВНД (К, С-п) ДЧ-И (О-н, О-в, С-ч, Г-п, Г-ч, У)		5.1-5.3
6	Система информации и связи (на всех зонах)	ДЧ-И (С-п К, О-в, С-ч, Г-п, Г-ч, У)		6.1,6.2
7	Пути движения к объекту (от остановки транспорта)	ДП-В		7.1-7.3

<*> Указывается: ДП-В - доступно полностью всем; ДП-И (К, О-н, О-в, С-п, С-ч, Г-п, Г-ч, У) - доступно полностью избирательно (указать категории инвалидов); ДЧ-В - доступно частично всем; ДЧ-И (К, О-н, О-в, С-п, С-ч, Г-п, Г-ч, У) - доступно частично избирательно (указать категории инвалидов); ДУ - доступно условно, ВНД - недоступно.

3.5. Итоговое заключение о состоянии доступности ОСИ:

ГБУДО АО «СШВВС им. Б. Н. Скокова» ДЧ-И (Г-п, Г-ч, С-ч, У) доступен для инвалидов по слуху, с ментальными нарушениями и с частичной потерей зрения. Для

доступности ОСИ остальных категорий инвалидов необходимо провести мероприятия по адаптации основных структурных элементов объекта.

4. Управленческие решения

4.1 Рекомендации по адаптации основных структурных элементов объекта

N п/п	Основные структурно-функциональные зоны объекта	Рекомендации по адаптации объекта (вид работы) <*>
1	Территория, прилегающая к зданию (участок)	<ul style="list-style-type: none"> - Установить знак доступности входа на территорию для людей с инвалидностью на кресле-коляске. - Установить кнопку вызова персонала для оказания ситуационной помощи на высоте 1,00 - 1,10 м от уровня пола и не менее 0,60 м от края дверного проема и тактильно-визуальный знак обозначения кнопки. - Обеспечить контрастность калитки и его элементов: дверь – ручка, калитка – ворота. - Рекомендовано обустроить пешеходные дорожки, ведущие от калитки к объекту - Организовать специально выделенное место для стоянки (парковки) транспортных средств, управляемых людьми с инвалидностью или перевозящих инвалидов размером 6 х3,6 м. (Срок исполнения 2024-2028 гг.)
2	Вход (входы) в здание	<ul style="list-style-type: none"> - Обеспечить высоту порога входной двери не более 0,014м - Обозначить цветом (или фактурой) краевые ступени лестницы (проступи), контрастных с поверхностью ступеней. - Выделить ручку контрастно по отношению к фону полотна двери. - Обозначить рамки металлоискателя, знаками, предупреждающими людей со стимуляторами сердечной деятельности о запрете движения. - После адаптации установить знак доступности входа в здание для людей, передвигающихся на кресле-коляске. (Срок исполнения 2024-2030 гг.)
3	Путь (пути) движения внутри здания (в т.ч. пути эвакуации)	<ul style="list-style-type: none"> - Рядом с дверьми раздевалок установить информационные таблички о назначении помещений. - Заменить дверные ручки имеющие шарообразную форму - Установить знаки и указатели доступных путей эвакуации для людей с инвалидностью. (Срок исполнения 2024-2025 гг.)
4	Зона целевого назначения здания (целевого посещения объекта)	---
5	Санитарно-гигиенические помещения	<ul style="list-style-type: none"> - Отсутствует санузел, доступный для людей с инвалидностью. - Рекомендуется организовать доступный санузел в рамках текущего ремонта согласно

		Приложению 5 к акту обследования данного паспорта доступности. (Срок исполнения 2024-2030 гг.)
6	Система информации на объекте (на всех зонах)	- На сайте обновить информацию о доступности объекта и предоставляемых услуг для людей с инвалидностью (Срок исполнения 2024-2025 гг.)
7	Пути движения к объекту (от остановки транспорта)	---
8	Все зоны и участки	Текущий ремонт, организационные мероприятия

4.2. Период проведения работ: 2024 -2030 гг., в рамках исполнения Постановления Правительства РФ от 29 марта 2019 г. № 363 "Об утверждении государственной программы Российской Федерации "Доступная среда".

4.3. Ожидаемый результат (по состоянию доступности) после выполнения работ по адаптации ДП-В

4.4. Информация размещена (обновлена) на Карте доступности субъекта Российской Федерации: <https://zhit-vmeste.ru/>

5. Особые отметки


Паспорт сформирован на основании:

1. Анкеты (информации об объекте) от 26.07.2024 г.

2. Акта обследования объекта: от 26.07.2024 г.

Состав комиссии по проведению обследования и паспортизации ОСИ и предоставляемых на нем услуг (Приказ № 42 от 26.07.2024г):

Председатель комиссии



Т.С.Максимова

ведущий менеджер

Члены комиссии



О.П.Макаренков

заместитель директора



О.Н.Зингеровская

заместитель директора по
спортивно- методической
работе



С.Е.Ширманова

менеджер

В том числе:
представители
общественных
организаций инвалидов



Р.В.Кириллов

Председатель АРОО
Инвалидов войны в
Афганистане



Л.С.Курбатова

Эксперт СДС ВОИ «Мир,
доступный для всех»,
Директор ООО «Экспертно-
консультационный центр
«Без преград»

АНКЕТА
К ПАСПОРТУ ДОСТУПНОСТИ ОСИ
№ 30-08/24 от 10 августа 2024 г.

1. Общие сведения об объекте

- 1.1. Наименование (вид) объекта: **Государственное бюджетное учреждение дополнительного образования Астраханской области «Спортивная школа водных видов спорта им. Б. Н. Скокова»;**
- 1.2. Адрес объекта: **414004, г. Астрахань, ул. Красная Набережная, д. 171 «Г»;**
- 1.3. Сведения о размещении объекта:
- отдельно стоящее здание **1 этаж, 164,4 кв. м**
- часть здания _____ этажей (или на _____ этаже), _____ кв. м
- 1.4. Год постройки здания **1965**, последнего капитального ремонта _____
- 1.5. Дата предстоящих плановых ремонтных работ: **текущего 2024,**
капитального – **не планируется;**
сведения об организации, расположенной на объекте
- 1.6. Название организации (учреждения) (полное юридическое наименование - согласно Уставу, краткое наименование) **Государственное бюджетное учреждение дополнительного образования Астраханской области «Спортивная школа водных видов спорта им. Б. Н. Скокова» (ГБУДО АО «СШВВС им. Б. Н. Скокова»)**
- 1.7. Юридический адрес организации (учреждения): **414004, г. Астрахань, ул. Красная Набережная, д. 171 «Г»;**
- 1.8. Основание для пользования объектом (оперативное управление, аренда, собственность): **оперативное управление;**
- 1.9. Форма собственности (государственная, негосударственная): **государственная;**
- 1.10. Территориальная принадлежность (федеральная, региональная, муниципальная): **муниципальная;**
- 1.11. Вышестоящая организация (наименование): **Управление Федерального казначейства по АО (Министерство физической культуры и спорта Астраханской области)**
- 1.12. Адрес вышестоящей организации, другие координаты: **414000, г. Астрахань, ул. Никольская, д. 9.**

2. Характеристика деятельности организации на объекте

- 2.1. Сфера деятельности (здравоохранение, образование, социальная защита, физическая культура и спорт, культура, связь и информация, транспорт, жилой фонд, потребительский рынок и сфера услуг, другое)- **физическая культура и спорт;**
- 2.2. Виды оказываемых услуг: **Образование дополнительное детей и взрослых;**
- 2.3. Форма оказания услуг: (на объекте, с длительным пребыванием, в т.ч. проживанием, на дому, дистанционно): **на объекте;**
- 2.4. Категории обслуживаемого населения по возрасту: (дети, взрослые трудоспособного возраста, пожилые; все возрастные категории) - **все возрастные категории;**
- 2.5. Категории обслуживаемых инвалидов: **инвалиды, передвигающиеся на коляске, инвалиды с нарушениями опорно-двигательного аппарата; нарушениями зрения, нарушениями слуха, нарушениями умственного развития;**
- 2.6. Плановая мощность: посещаемость (количество обслуживаемых в день), вместимость, пропускная способность : **15 человек;**
- 2.7. Участие в исполнении ИПР инвалида, ребенка-инвалида (да, нет) – **нет.**

УТВЕРЖДАЮ
Директор ГБУ ДО АО

«СШВВС им.Б.Н.Скокова»

В.В. Слободяник

2024 г.



АКТ ОБСЛЕДОВАНИЯ
объекта социальной инфраструктуры
К ПАСПОРТУ ДОСТУПНОСТИ ОСИ
№ 30-08/24 от 10 августа 2024 г.

г. Астрахань

«26» июля 2024 г.

1. Краткая характеристика объекта

- 1.1. Наименование (вид) объекта: Государственное бюджетное учреждение дополнительного образования Астраханской области «Спортивная школа водных видов спорта им. Б. Н. Скокова»;
- 1.2. Адрес объекта: 414004, г. Астрахань, ул. Красная Набережная, д. 171 «Г»;
- 1.3. Сведения о размещении объекта:
- отдельно стоящее здание 1 этаж, 164,4 кв. м
- часть здания _____ этажей (или на _____ этаже), _____ кв. м
- 1.4. Год постройки здания 1965, последнего капитального ремонта _____
- 1.5. Дата предстоящих плановых ремонтных работ: текущего 2024, капитального – не планируется;
сведения об организации, расположенной на объекте
- 1.6. Название организации (учреждения) (полное юридическое наименование - согласно Уставу, краткое наименование) Государственное бюджетное учреждение дополнительного образования Астраханской области «Спортивная школа водных видов спорта им. Б. Н. Скокова» (ГБУДО АО «СШВВС им. Б. Н. Скокова»)
- 1.7. Юридический адрес организации (учреждения): 414004, г. Астрахань, ул. Красная Набережная, д. 171 «Г»;
- 1.8. Основание для пользования объектом (оперативное управление, аренда, собственность): оперативное управление;
- 1.9. Форма собственности (государственная, негосударственная): государственная;
- 1.10. Территориальная принадлежность (федеральная, региональная, муниципальная): муниципальная;
- 1.11. Вышестоящая организация (наименование): Управление Федерального казначейства по АО (Министерство физической культуры и спорта Астраханской области)
- 1.12. Адрес вышестоящей организации, другие координаты: 414000, г. Астрахань, ул. Никольская, д. 9.

2. Характеристика деятельности организации на объекте

- 2.1. Сфера деятельности (здравоохранение, образование, социальная защита, физическая культура и спорт, культура, связь и информация, транспорт, жилой фонд, потребительский рынок и сфера услуг, другое)- физическая культура и спорт;

ООО «Экспертно-консультационный центр «Без преград»

2.2. Виды оказываемых услуг: **Образование дополнительное детей и взрослых;**

2.3. Форма оказания услуг: (на объекте, с длительным пребыванием, в т.ч. проживанием, на дому, дистанционно): **на объекте;**

2.4. Категории обслуживаемого населения по возрасту: (дети, взрослые трудоспособного возраста, пожилые; все возрастные категории) - **все возрастные категории;**

2.5. Категории обслуживаемых инвалидов: **инвалиды, передвигающиеся на коляске, инвалиды с нарушениями опорно-двигательного аппарата; нарушениями зрения, нарушениями слуха, нарушениями умственного развития;**

2.6. Плановая мощность: посещаемость (количество обслуживаемых в день), вместимость, пропускная способность : **15 человек;**

2.7. Участие в исполнении ИПР инвалида, ребенка-инвалида (да, нет) – **нет.**

3. Оценка состояния доступности объекта

3.1. Путь следования к объекту пассажирским транспортом (описать маршрут движения с использованием пассажирского транспорта):

Объект расположен на расстоянии 126 м от остановки «Спортивная школа водных видов спорта», до которой следует маршрутные такси №№ 116, 118, 120, 81 с; автобус №117, М2.

Наличие адаптированного пассажирского транспорта к объекту: **да;**

3.2. Путь к объекту от ближайшей остановки пассажирского транспорта «Спортивная школа водных видов спорта»;

3.2.1. расстояние до объекта от остановки транспорта: **126 м;**

3.2.2. время движения (пешком): **4-5 мин;**

3.2.3. наличие выделенного от проезжей части пешеходного пути (да, нет): **да;**

3.2.4. Перекрестки: нерегулируемые; **регулируемые**, со звуковой сигнализацией, таймером – **есть;**

3.2.5. Информация на пути следования к объекту: акустическая, тактильная, визуальная – **нет;**

3.2.6. Перепады высоты на пути: **нет;**

Их обустройство для инвалидов на коляске: **есть;**

Пути движения частично доступны для инвалидов, использующих для перемещения кресло-коляску в связи с неровной поверхностью и присутствием трещин, выбоин, отсутствием спусков с тротуаров для кресла-коляски. Недоступны для инвалидов по зрению в связи с отсутствием акустической и тактильной информации на остановочных комплексах и на пути следования. Доступны частично для инвалидов с патологией опорно-двигательного аппарата, инвалидов по слуху и инвалидов с умственными нарушениями. Рекомендовано направить обращение в Управление дорожного хозяйства и транспорта администрации муниципального образования "Город Астрахань" о благоустройстве транспортно-пешеходной зоны.

3.3. Организация доступности объекта для инвалидов - форма обслуживания <*>

№ п/п	Категория инвалидов (вид нарушения)	Вариант организации доступности объекта (формы обслуживания) <*>
	Все категории инвалидов и МГН в том числе инвалиды:	
1	К (передвигающиеся на креслах-колясках)	По варианту «ДУ»
2	О-н (поражение нижних конечностей)	По варианту «А»

3	О-в (поражение верхних конечностей)	По варианту «А»
4	С-п (полное (тотальное) нарушение зрения-слепота)	По варианту «ДУ»
5	С-ч (частичное нарушение зрения)	По варианту «А»
6	Г-п (полное (тотальное) нарушение слуха-глухота)	По варианту «А»
7	Г-ч (частичное нарушение слуха)	По варианту «А»
8	У (нарушение умственного развития (ментальное))	По варианту «А»

* - указывается один из вариантов : «А» - доступность всех зон и помещений - универсальная, «Б» - доступны специально выделенные участки и помещения, «ДУ» - доступность условная: дополнительная помощь сотрудника, услуги на дому, дистанционно, «ВНД» - не организована доступность с учетом СП 59.13330.2020

3.4. Состояние доступности основных структурно-функциональных зон

N п/п	Основные структурно-функциональные зоны	Состояние доступности, в том числе для основных категорий инвалидов <*>	Приложение	
			N на плане	N фото
1	Территория, прилегающая к зданию (участок)	ДУ (С-п, К), ДЧ-И (С-ч) ДП-И (О-н, О-в, Г-п, Г-ч, У)		1.1-1.7
2	Вход (входы) в здание	ДУ (К, О-н, С-п, С-ч), ДЧ-И (Г-п, Г-ч, О-в, У)		2.1-2.6
3	Путь (пути) движения внутри здания (в т.ч. пути эвакуации)	ДУ (С-п, К), ДЧ-И (О-н, О-в, С-ч), ДП-И (Г-п, Г-ч, У)		3.1-3.5
4	Зона целевого назначения здания (целевого посещения объекта)	ДУ-И (С-п), ДЧ-И (К, О-в), ДП-И (О-н, С-ч, Г-п, Г-ч, У)		4.1-4.5
5	Санитарно-гигиенические помещения	ВНД (К, С-п) ДЧ-И (О-н, О-в, С-ч, Г-п, Г-ч, У)		5.1-5.3
6	Система информации и связи (на всех зонах)	ДЧ-И (С-п К, О-в, С-ч, Г-п, Г-ч, У)		6.1,6.2
7	Пути движения к объекту (от остановки транспорта)	ДП-В		7.1-7.3

<*> Указывается: ДП-В - доступно полностью всем; ДП-И (К, О-н, О-в, С-п, С-ч, Г-п, Г-ч, У) - доступно полностью избирательно (указать категории инвалидов); ДЧ-В - доступно частично всем; ДЧ-И (К, О-н, О-в, С-п, С-ч, Г-п, Г-ч, У) - доступно частично избирательно (указать категории инвалидов); ДУ - доступно условно, ВНД - недоступно.

3.5. Итоговое заключение о состоянии доступности ОСИ:

Результаты обследования

Прилегающая территория доступна условно для людей с тотальными

нарушениями зрения и для людей, передвигающихся на кресле-коляске. Условная доступность обусловлена помощью персонала учреждения или сопровождающего лица. Структурно-функциональная зона доступна полностью для остальных категорий МГН. Для приспособления структурно-функциональной зоны под нужды МГН необходимо установить тактильные напольные указатели перед входом на территорию учреждения (перед калиткой); обеспечить контрастность используемого оборудования и его элементов, организовать стоянку со специально выделенными местами для автотранспорта для инвалидов или их перевозящих.

Входы в здание:

Входная группа доступна условно для людей с нарушением опорно-двигательного аппарата и с полной потерей зрения. Для остальных категорий МГН структурно-функциональная зона доступна частично. Для приспособления зоны под нужды МГН требуется провести реконструкцию входной группы в рамках текущего ремонта; выделить контрастным цветом краевые ступени лестницы.

Пути движения внутри здания:

Пути движения доступны условно для людей, передвигающихся на кресле-коляске, и для людей с полной потерей зрения. Для людей с нарушением опорно-двигательного аппарата и нарушением зрения доступна частично. Для остальных категорий МГН доступны полностью. Для полного приспособления структурно-функциональной зоны для МГН следует разместить тактильные информационные таблички, соответствующие требованиям ГОСТ в раздевалках.

Зоны целевого назначения:

Зоны целевого назначения доступны условно для людей с тотальными нарушениями зрения; доступны частично для остальных категорий МГН. Для приспособления структурно-функциональной зоны под нужды МГН необходимо обучить и закрепить сотрудника, ответственного за оказание помощи лицам с инвалидностью.

Санитарно-гигиенические помещения доступны частично:

Необходимо организовать универсальный санузел, доступный для людей с инвалидностью и других маломобильных групп населения.

4.1. Предлагаемые управленческие решения по объемам работ, необходимым для приведения объекта в соответствие с требованиями законодательства Российской Федерации об обеспечении условий их доступности для инвалидов

№ п/п	Основные структурно-функциональные зоны объекта	Управленческое решение***
1	Территория, прилегающая к зданию, в т.ч.,	Организационные мероприятия, текущий ремонт
2	Вход (входы) в здание	Организационные мероприятия, текущий ремонт
3	Путь (пути) движения внутри здания (в т.ч. пути эвакуации)	Организационные мероприятия
4	Зона целевого назначения здания (целевого посещения объекта)	---
5	Санитарно-гигиенические помещения	Организационные мероприятия, текущий ремонт
6	Система информации на объекте	Организационные мероприятия
7	Пути движения к объекту (от остановки транспорта)	---

*** указывается один из вариантов (*вид работ*): не нуждается; ремонт (*текущий, капитальный*); индивидуальное решение с ТСР; технические решение невозможны – организация альтернативной формы обслуживания.

4.1.1. Рекомендации по адаптации основных структурных элементов объекта:

N п/п	Основные структурно-функциональные зоны объекта	Рекомендации по адаптации объекта (вид работы) <*>
1	Территория, прилегающая к зданию (участок)	<ul style="list-style-type: none"> - Установить знак доступности входа на территорию для людей с инвалидностью на кресле-коляске. - Установить кнопку вызова персонала для оказания ситуационной помощи на высоте 1,00 - 1,10 м от уровня пола и не менее 0,60 м от края дверного проема и тактильно-визуальный знак обозначения кнопки. - Обеспечить контрастность калитки и его элементов: дверь – ручка, калитка – ворота. - Рекомендовано обустроить пешеходные дорожки, ведущие от калитки к объекту - Организовать специально выделенное место для стоянки (парковки) транспортных средств, управляемых людьми с инвалидностью или перевозящих инвалидов размером 6 х3,6 м. (Срок исполнения 2024-2028 гг.)
2	Вход (входы) в здание	<ul style="list-style-type: none"> - Обеспечить высоту порога входной двери не более 0,014м - Обозначить цветом (или фактурой) краевые ступени лестницы (проступи), контрастных с поверхностью ступеней. - Выделить ручку контрастно по отношению к фону полотна двери. - Обозначить рамки металлоискателя, знаками, предупреждающими людей со стимуляторами сердечной деятельности о запрете движения. - После адаптации установить знак доступности входа в здание для людей, передвигающихся на кресле-коляске. (Срок исполнения 2024-2030 гг.)
3	Путь (пути) движения внутри здания (в т.ч. пути эвакуации)	<ul style="list-style-type: none"> - Рядом с дверьми раздевалок установить информационные таблички о назначении помещений. - Заменить дверные ручки имеющие шарообразную форму - Установить знаки и указатели доступных путей эвакуации для людей с инвалидностью. (Срок исполнения 2024-2025 гг.)
4	Зона целевого назначения здания (целевого посещения объекта)	---
5	Санитарно-гигиенические помещения	<ul style="list-style-type: none"> - Отсутствует санузел, доступный для людей с инвалидностью. - Рекомендуются организовать доступный

		санузел в рамках текущего ремонта согласно Приложению 5 к акту обследования данного паспорта доступности. (Срок исполнения 2024-2030 гг.)
6	Система информации на объекте (на всех зонах)	- На сайте обновить информацию о доступности объекта и предоставляемых услуг для людей с инвалидностью (Срок исполнения 2024-2025 гг.)
7	Пути движения к объекту (от остановки транспорта)	---
8	Все зоны и участки	Текущий ремонт, организационные мероприятия

<*> Указывается один из вариантов (видов работ): не нуждается; ремонт (текущий, капитальный); индивидуальное решение с ТСР; технические решения невозможны - организация альтернативной формы обслуживания.

4.2. Период проведения работ: 2024 -2030 гг., в рамках исполнения Постановление Правительства РФ от 29 марта 2019 г. № 363 "Об утверждении государственной программы Российской Федерации "Доступная среда".

4.3. Ожидаемый результат (по состоянию доступности) после выполнения работ по адаптации ДП-В

Оценка результата исполнения программы, плана (по состоянию доступности)

4.4. Для принятия решения требуется:

4.4.1. согласование работ с надзорными органами (в сфере проектирования и строительства, архитектуры, охраны памятников, другое - указать) в сфере проектирования и строительства, Роспотребнадзора, пожарного надзора;

4.4.2. техническая экспертиза;

4.4.3. разработка проектно-сметной документации;

4.4.4. согласование с общественными организациями инвалидов

4.4.5. составление сметных локальных расчетов;

4.4.6. изучение рынка продаж с целью дальнейшего приобретения специальных устройств и средств реабилитации инвалидов.

Имеется заключение уполномоченной организации о состоянии доступности объекта (наименование документа и выдавшей его организации, дата), прилагается

4.5. Информация может быть размещена (обновлена) на Карте доступности субъекта Российской Федерации: <https://zhit-vmeste.ru/>

5. Особые отметки

ПРИЛОЖЕНИЯ:

Результаты обследования:

1. Территории, прилегающей к объекту	на	6 л.
2. Входа (входов) в здание	на	5 л.
3. Путей движения в здании	на	5 л.
4. Зоны целевого назначения объекта	на	3 л.
5. Санитарно-гигиенических помещений	на	6 л.
6. Системы информации (и связи) на объекте	на	4 л.

Результаты фотофиксации на объекте фотографии - 29 шт.
Поэтажные планы, паспорт БТИ _____ на _____ л.

Другое (в том числе дополнительная информация о путях движения к объекту)

**Состав комиссии по проведению обследования
и паспортизации ОСИ и предоставляемых на нем услуг
(Приказ № 42 от 26.07.2024г):**

Председатель комиссии		Т.С.Максимова	ведущий менеджер
Члены комиссии		О.П.Макаренков	заместитель директора
		О.Н.Зингеровская	заместитель директора по спортивно- методической работе
		С.Е.Ширманова	менеджер
		Р.В.Кириллов	Председатель АРОО Инвалидов войны в Афганистане
В том числе: представители общественных организаций инвалидов			
		Л.С.Курбатова	Эксперт СДС ВОИ «Мир, доступный для всех», Директор ООО «Экспертно- консультационный центр «Без преград»
			

Министерство физической культуры и спорта Астраханской области
Государственное бюджетное учреждение дополнительного образования
Астраханской области
«Спортивная школа водных видов спорта им. Б.Н. Скокова»
ГБУ ДО АО «СШВВС им.Б.Н. Скокова»

414004, г.Астрахань, ул.Красная Набережная,171 Г

тел.(8512) 24-06-29, факс (8512) 24-74-34
e-mail: skokov12@mail.ru

ПРИКАЗ

26.07.2024 г.

г. Астрахань

№ 41

«О назначении ответственного сотрудника за организацию и проведение работы в учреждении по обеспечению доступности объектов и услуг для инвалидов»

В целях реализации положений Федерального закона от 01 декабря 2014 г. № 419-ФЗ «О внесении изменений в отдельные законодательные акты Российской Федерации по вопросам социальной защиты инвалидов в связи с ратификацией Конвенции о правах инвалидов» соблюдения требований доступности для инвалидов и предоставляемых услуг,

ПРИКАЗЫВАЮ:


1. Возложить обязанности по организации работы по обеспечению доступности объекта и услуг для инвалидов, инструктаж персонала и контроль за соблюдением сотрудниками требований доступности для инвалидов в организации на Максимову Татьяну Сергеевну - ведущего менеджера.
2. Контроль за исполнением приказа оставляю за собой.

Директор



В.В. Слободяник

С приказом ознакомлена:



Макимова Т.С. «26» июля 2024г.

Министерство физической культуры и спорта Астраханской области
Государственное бюджетное учреждение дополнительного образования
Астраханской области
«Спортивная школа водных видов спорта им. Б.Н. Скокова»
ГБУ ДО АО «СШВВС им.Б.Н. Скокова»

414004, г.Астрахань, ул.Красная Набережная,171 Г

тел.(8512) 24-06-29, факс (8512) 24-74-34
e-mail: skokov12@mail.ru

ПРИКАЗ

26.07.2024 г.

г. Астрахань

№ 42

«Об организации и проведении обследования и паспортизации объектов и предоставляемых на них услуг на предмет доступности для инвалидов»»

Во исполнение Распоряжения правительства Астраханской области от 21 июля 2014 г. № 295-ПР «О проведении паспортизации объектов социальной инфраструктуры и услуг в приоритетных сферах жизнедеятельности инвалидов и других маломобильных групп населения»,

ПРИКАЗЫВАЮ:

Создать и утвердить комиссию по проведению обследования и паспортизации объекта ГБУ ДО АО «СШВВС им. Б.Н. Скокова» и предоставляемых на нем услуг (далее – Комиссия) в следующем составе:

1. Председатель – Максимова Татьяна Сергеевна.

Члены комиссии:

- Макаренков Олег Павлович;
- Зингеровская Ольга Николаевна;
- Ширманова Светлана Евгеньевна

2. Провести обследование на предмет доступности для инвалидов объекта ГБУ ДО АО «СШВВС им. Б.Н. Скокова» предоставляемых на нем услуг.

3. Составить Паспорт доступности объекта ГБУ ДО АО «СШВВС им. Б.Н. Скокова» для инвалидов и других маломобильных групп населения.

4. Контроль за исполнением приказа оставляю за собой.

Директор



В.В. Слободяник

**I. Результаты обследования:
1. Территории, прилегающей к зданию (участка)**

**Государственное бюджетное учреждение дополнительного образования Астраханской области
«Спортивная школа водных видов спорта им. Б.Н. Скокова»
414004 г. Астрахань, ул. Красная Набережная, д.171 «Г»
Наименование объекта, адрес**




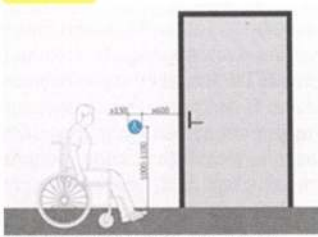
N п/п	Наименование функционально-планировочного элемента	Наличие элемента			Выявленные нарушения и замечания		Работы по адаптации объектов	
		есть/нет	N на плане	N фото	Содержание	Значимо для инвалида (категория)	Содержание	Виды работ
1	Территория, прилегающая к зданию (участок)							
1.1. 1.1.1	Вход (входы) на территорию	есть		 Фото 1.1	Ширина калитки 1,27 м Перед входом на территорию, рядом с входной калиткой, отсутствует знак, указывающий на доступность элемента (входной калитки).	К, С-п, С-ч, Г-п, Г-ч	После адаптации объекта установить знак доступности входа для людей с инвалидностью.  (п. 5.5.1, 6.5.1 СП 59.13330.2020; п. 4.3.7 ГОСТ Р 52131-2019 Средства отображения информации знаковые для инвалидов) Высота расположения нижнего края рельефных тактильно-визуальных указателей и тактильно-визуальных табличек должна быть от 1,3 до 1,5 м от уровня поверхности пола. Плоскостные визуальные знаки доступности объекта для инвалидов на креслах-колясках и инвалидов по слуху рекомендуется размещать на одном уровне с рельефными	Организационные мероприятия



Фото 1.2

1.1.2				<p>Имеется кнопка для связи (принцип домофон) на высоте 1,4 м. Отсутствует кнопка вызова персонала для оказания ситуационной помощи, установленная на высоте 1,00- 1,10 м и тактильно-визуальный знак обозначения кнопки.</p>	Все	<p>Установить кнопку вызова персонала для оказания ситуационной помощи на высоте 1,00 - 1,10 м от уровня пола и не менее 0,60 м от края дверного проема и тактильно-визуальный знак обозначения кнопки. Высота расположения верхнего края таких указателей должна быть 1,3 м от уровня поверхности. При наличии тактильно-визуальной информационной таблички и/или знака доступности объекта данный знак устанавливается под ними.</p>   <p>(4.3.8.4 ГОСТ Р 52131-2019)</p>	Организационные мероприятия
1.1.3				<p>Калитка не выделена контрастно по отношению к фону ворот.</p>	С-ч	<p>Рекомендуется обеспечить контрастность калитки и его элементов: дверь – ручка, калитка – ворота. (п. 6.4.1 СП 59.13330.2020).</p>	Организационные мероприятия
1.1.4				<p>Отсутствуют предупреждающие тактильные наземные указатели (ТНУ) перед</p>	С-п	<p>Установить предупреждающие тактильные наземные указатели перед входом. Предупреждающие указатели должны иметь глубину -</p>	Текущий ремонт

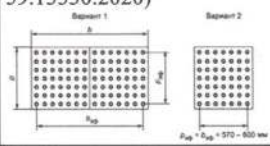

				входом на территорию		<p>протяженность пересекаемой части от 500 до 600 мм и рифления следующего типа:</p> <p>- усеченные конусы, усеченные купола или цилиндры, расположенные в линейном порядке, используемые для обустройства перед лестницами и дверями предупреждающих ТНУ, разрешающих движение в прежнем направлении с осторожностью. (4.1.6 ГОСТ Р 52875-2018 п.5.1.10 СП 59.13330.2020)</p> 	
1.2	Путь (пути) движения на территории	есть		<p>Покрытие пешеходного пути по территории объекта неоднородно, с неровностями и перепадами высот, местами из твердого материала.</p>	К, О-н, С-п	<p>Необходимо обустроить пешеходные дорожки. Ширину прохожей части пешеходного пути для МГН следует принимать не менее 2 м. В стесненных условиях допускается принимать ширину прохожей части пешеходного пути не менее 1,2 м, при этом не реже чем через каждые 25 м длины такого пешеходного пути в зоне прямой видимости необходимо предусматривать для разезда инвалидов на креслах-колясках "карманы" длиной по направлению пешеходного пути не менее 2,5 м при общей с прохожей частью ширине не менее 2,0 м. (СП 59.13330.2020 п 5.1.7)</p>	Текущий ремонт

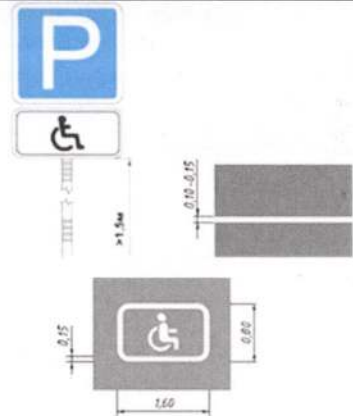


Фото 1.4

1.3	Лестница (наружная)	нет					
1.4	Пандус (наружный)	нет					
1.5	Автостоянка и парковка	нет	<p>Фото 1.5</p> <p>Фото 1.6</p>	Отсутствует специально выделенное место для стоянки (парковки) транспортных средств, управляемых людьми с инвалидностью или перевозящих инвалидов.	Все	<p>Организовать специально выделенное место для стоянки (парковки) транспортных средств, управляемых людьми с инвалидностью или перевозящих инвалидов.</p> <p>(п. 5.2.1, п. 5.2.4 СП 59.13330.2020)</p>	Текущий ремонт



Фото 1.7



Каждое машино-место должно быть обозначено:

- дорожной разметкой 1.1 (обозначение границ стояночных мест) и 1.24.3 (места парковки инвалидов) по ГОСТ Р 51256;

- на земельном участке: дорожными знаками по ГОСТ Р 52289 и ГОСТ Р 52290; внутри зданий: знаком доступности на вертикальной поверхности (стене, стойке и т. п.) за габаритами проходной части пешеходных путей на высоте 1,50 - 2,00 м, в иных случаях - на высоте 2,10 м до нижнего края знака. (п. 5.2.1 СП 59.13330.2020)

ОБЩИЕ требования к				Отсутствует кнопка вызова персонала для	Все	Установить кнопку вызова персонала для оказания ситуационной помощи и	Организа ционные

зоне				оказания ситуационной помощи.		тактильно-визуальный знак обозначения кнопки.	меропри ятия
------	--	--	--	-------------------------------------	--	--	-----------------

II. Заключение по зоне:

Наименование структурно-функциональной зоны	Состояние доступности <*> (к пункту 3.4 Акта обследования ОСИ)	Приложение		Рекомендации по адаптации (вид работы) <***> к пункту 4.1 Акта обследования ОСИ
		№ на плане	№ фото	
Территория, прилегающая к зданию	ДУ (С-п, К), ДЧ-И (С-ч) ДП-И (О-н, О-в, Г-п, Г-ч, У)		1.1-1.7	Организационные мероприятия, текущий ремонт

<*> Указывается: ДП-В - доступно полностью всем; ДП-И (К, О-н, О-в, С-п, С-ч, Г-п, Г-ч, У) - доступно полностью избирательно (указать категории инвалидов); ДЧ-В - доступно частично всем; ДЧ-И (К, О-н, О-в, С-п, С-ч, Г-п, Г-ч, У) - доступно частично избирательно (указать категории инвалидов); ДУ - доступно условно, ВВД - недоступно.

<***> Указывается один из вариантов: не нуждается; ремонт (текущий, капитальный); индивидуальное решение с ТСР; технические решения невозможны - организация альтернативной формы обслуживания.


Комментарий к заключению: прилегающая территория доступна условно для людей с тотальными нарушениями зрения и для людей, передвигающихся на кресле-коляске. Условная доступность обусловлена помощью персонала учреждения или сопровождающего лица. Структурно-функциональная зона доступна полностью для остальных категорий МГН. Для приспособления структурно-функциональной зоны под нужды МГН необходимо установить тактильные напольные указатели перед входом на территорию учреждения (перед калиткой); обеспечить контрастность используемого оборудования и его элементов, организовать стоянку со специально выделенными местами для автотранспорта для инвалидов или их перевозящих..

Приложение 2
к Акту обследования ОСИ к паспорту доступности ОСИ № 30-08/24 от 10 августа 2024 г.

I. Результаты обследования:

2. Вход в здание

**Государственное бюджетное учреждение дополнительного образования Астраханской области
«Спортивная школа водных видов спорта им. Б.Н. Скокова»
414004 г. Астрахань, ул. Красная Набережная, д.171 «Г»
Наименование объекта, адрес**

N п/п	Наименование функционального планировочного элемента	Наличие элемента			Выявленные нарушения и замечания			Работы по адаптации объектов	
		есть/нет	N на плане	N фото	Содержание	Значимо для инвалида (категория)	Содержание	Виды работ	
2.1 2.1.1	Лестница (наружная)	есть		 <p style="text-align: center;">Фото 2.1</p>	<p>Ширина марша лестницы, расположенной на входе 1,25 м Высота подступенка- 0,13 м; 0,2 м. Ширина проступи – 0,42 м; 0,78 м. Перед лестничным маршем на входе в учреждение отсутствуют предупреждающие тактильные указатели.</p>	С-п	<p>Рекомендовано переоборудовать входную группу. При предстоящем ремонте необходимо демонтировать ступени и перенести дверной проем, так чтобы порог был не более 1,4 см (п.5.1.12 СП 59.13330.2020). До адаптации в учреждении используется мобильный пандус (аппарели).</p>	Текущий ремонт	
2.1.2					<p>Маркировка контрастным цветом (желтым) ступеней лестницы отсутствует.</p>	С-ч	<p>До адаптации входа обозначить цветом (или фактурой) краевые ступени лестницы (проступи) путем нанесения одной или несколько полос, контрастных с поверхностью ступеней, (например, желтого цвета), имеющих</p>	Текущий ремонт	

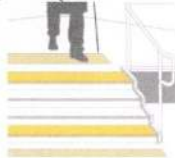


						<p>общую ширину в пределах 0,08-0,1 м. Расстояние между контрастной полосой и краем проступи - от 0,03 до 0,04 м. (п.5.1.12 СП 59.13330.2020).</p> 	
2.2	Пандус	нет	 <p>Фото 2.2</p>		К	Для беспрепятственного доступа на объекте используются переносные аппарели	
2.3	Входная площадка	есть		Размеры входной площадки 0,42 м * 1,25 м не соответствует нормам доступности для МГН.	---	Рекомендовано реконструкция входной площадки	Текущий ремонт
2.4 2.4.1	Двери (входные) Дверь 1	есть		<p>Входная дверь распашная. Ширина дверного проема в свету 0,8 м</p> <p>Ручка не выделена контрастно по отношению к дверному полотну.</p>	С-ч	<p>Выделить ручку контрастно по отношению к фону полотна двери, согласно требованиям. Следует использовать контрастные сочетания цветов в применяемом оборудовании (дверь – стена, ручка; стена – выключатели, средства визуальной информации и т. п.). (п.6.4.1 СП 59.13330.2020)</p>	Текущий ремонт



Фото 2.3



2.4.2



Фото 2.4

Порог дверного проема высотой 0,1 м.

Все

Устранить перепад высот, используя переносные аппараты.

Текущий ремонт

2.5
2.5.1

Дверь входная
2

есть



Фото 2.1




Дверь распашная. Ширина дверного проема в свету 1,16 м.

Ручка не выделена контрастно по отношению к дверному полотну

С-ч

Выделить ручку контрастно по отношению к фону полотна двери, согласно требованиям. Следует использовать контрастные сочетания цветов в применяемом оборудовании (дверь – стена, ручка; стена – выключатели, средства визуальной информации и т. п.). (п.6.4.1 СП 59.13330.2020)

Текущий ремонт

						 <p>Следует использовать контрастные сочетания цветов в применяемом оборудовании (дверь – стена, ручка; стена – выключатели, средства визуальной информации и т. п.). (п.6.4.1 СП 59.13330.2020)</p>	
2.5.2			 <p>Фото 2.5</p>	С внутренней стороны имеется приставные ступени с размерами проступи 0,2 м, 0,17 м.	К	При текущем ремонте входной группы, рекомендуется обустроить дверной проем с порогом не более 1,4 см. До адаптации используются переносные аппараты.	Текущий ремонт
2.6	Тамбур	есть	 <p>Фото 2.6</p>	На рамках металлоискателя отсутствуют знаки, предупреждающие людей со стимуляторами сердечной деятельности о запрете движения.	Все	Обозначить рамки металлоискателя, знаками, предупреждающими людей со стимуляторами сердечной деятельности о запрете движения и информационным указателем о пути следования к ближайшему доступному для данной категории посетителей проходу (п.6.5.1 СП 59.13330.2020)	организационные мероприятия

							
	ОБЩИЕ требования к зоне			На входной группе отсутствует знак, указывающий на доступность учреждения.	Все	После адаптации установить знак доступности входа для людей, передвигающихся на кресле-коляске. (п. 6.1.7, 6.5.1 СП 59.13330.2020; п. 4.3.7 ГОСТ Р 52131-2019). 	Организационные мероприятия

II. Заключение по зоне:

Наименование структурно-функциональной зоны	Состояние доступности <*> (к пункту 3.4 Акта обследования ОСИ)	Приложение		Рекомендации по адаптации (вид работы) <***> к пункту 4.1 Акта обследования ОСИ
		№ на плане	№ фото	
Вход (входы) в здание	ДУ (К, О-н, С-п, С-ч), ДЧ-И (Г-п, Г-ч, О-в, У)		2.1 - 2.6	Организационные мероприятия, текущий ремонт

<*> Указывается: ДП-В - доступно полностью всем; ДП-И (К, О-н, О-в, С-п, С-ч, Г-п, Г-ч, У) - доступно полностью избирательно (указать категории инвалидов); ДЧ-В - доступно частично всем; ДЧ-И (К, О-н, О-в, С-п, С-ч, Г-п, Г-ч, У) - доступно частично избирательно (указать категории инвалидов); ДУ - доступно условно, ВНД - недоступно.


<***> Указывается один из вариантов: не нуждается; ремонт (текущий, капитальный); индивидуальное решение с ТСП; технические решения невозможны - организация альтернативной формы обслуживания.

Комментарий к заключению: Входная группа доступна условно для людей с нарушением опорно-двигательного аппарата и с полной потерей зрения. Для остальных категорий МГН структурно-функциональная зона доступна частично. Для приспособления зоны под нужды МГН требуется провести реконструкцию входной группы в рамках текущего ремонта; выделить контрастным цветом краевые ступени лестницы.

I. Результаты обследования:

**3. Пути (путей) движения внутри здания
(в т.ч. путей эвакуации)**

**Муниципальное бюджетное общеобразовательное учреждение г. Астрахани
«Средняя общеобразовательная школа № 36»
414052, г. Астрахань, ул.1-я Перевозная, д.94
Наименование объекта, адрес**

N п/п	Наименование функционально-планировочного элемента	Наличие элемента		N фото	Выявленные нарушения и замечания		Работы по адаптации объектов	
		есть/нет	N на плане		Содержание	Значим о для инвалид а (категория)	Содержание	Виды работ
3.1 3.1.1	Коридор				Ширина коридора – 1,35 м.	---	Замечаний по размерам нет.	---
				Фото 3.1				

3.1.2				 <p>Фото 3.2</p>	<p>В здании отсутствуют знаки и указатели доступных путей эвакуации для людей с инвалидностью.</p>	Все	<p>Установить знаки и указатели на пути движения при эвакуации людей с инвалидностью. (п.6.5.1, СП 59.13330.2020). Разработать регламент и провести мероприятия, обеспечивающие безопасность посетителей в соответствии с требованиями Федеральных законов N 123-ФЗ и N 384-ФЗ с обязательным учетом психофизиологических возможностей инвалидов различных категорий, их численности и места предполагаемого нахождения в учреждении (п.6.2.19 СП 59.13330.2020).</p> 	Организац ионные мероприят ия
3.2	Лестница (внутри здания)	нет						
3.3	Пандус (внутри здания)	нет						
3.4	Лифт пассажирский	нет						
3.5 3.5.1	Дверь	есть		 <p>Фото 3.3</p>	<p>Ширина дверного полотна 0,9 м. В учреждении имеются информационные таблички о назначении помещений, выполненные рельефно-тактильным способом, но не везде.</p>	Все	<p>Разместить информационные таблички, обозначающие назначение кабинетов, на стене со стороны ручки двери, на высоте от 1,4 до 1,6 м и на расстоянии 0,3 м от центра информационного блока таблички до края дверного проема. Табличка должна быть</p>	Организац ионные мероприят ия



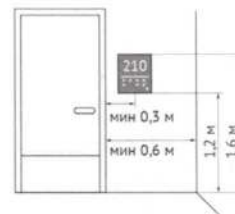
Фото 3.4



Фото 3.5

контрастной, выполненной рельефно-графическим способом, продублирована шрифтом Брайля.

(п. 6.2.1.5, 6.2.1.6, 6.2.1.17, 6.4.1 – 6.4.5 ГОСТ Р 51671-2020)




3.5.2

На некоторых дверях установлены ручки шарообразной формы.

О-в

Заменить дверные ручки имеющие шарообразную форму, позволяющую инвалиду управлять ими одной рукой и не требующую применения слишком больших усилий или значительных поворотов руки в запястье. Рекомендуются к использованию С- и П- образные ручки: Ручки выделить контрастно по отношению к дверному полотну. (п. 6.4.3 СП 59.13330.2020; п. 6.4.1 СП 59.13330.2020)

Текущий ремонт

3.6 3.6.1	Пути эвакуации (в т.ч. зоны безопасности)	есть		Ширина дверного проема 0,74 м Порог имеет перепад высот 0,06 м.	С-ч	Привести в соответствие	Текущий ремонт
	ОБЩИЕ требования к зоне			В здании отсутствуют знаки и указатели доступного выхода при эвакуации для людей с инвалидностью.	Все	Установить знаки и указатели на пути движения при эвакуации людей с инвалидностью. (п.6.5.1, СП 59.13330.2020). Разработать регламент и провести мероприятия, обеспечивающие безопасность посетителей в соответствии с требованиями Федеральных законов N 123-ФЗ и N 384-ФЗ с обязательным учетом психофизиологических возможностей инвалидов различных категорий, их численности и места предполагаемого нахождения в учреждении (п.6.2.19 СП 59.13330.2020).	Организац ионные мероприят ия

II. Заключение по зоне:

Наименование структурно-	Состояние	Приложение	Рекомендации по адаптации (вид работы) <*> к пункту 4.1
--------------------------	-----------	------------	---

функциональной зоны	доступности <*> (к пункту 3.4 Акта обследования ОСИ)	N на плане	N фото	Акта обследования ОСИ
Пути движения внутри здания и пути эвакуации	ДУ (С-п, К), ДЧ-И (О-н, О-в, С-ч), ДП-И (Г-п, Г-ч, У)		3.1 – 3.5	Организационные мероприятия, текущий ремонт, индивидуальное решение с ТСР

<*> Указывается: ДП-В - доступно полностью всем; ДП-И (К, О-н, О-в, С-п, С-ч, Г-п, Г-ч, У) - доступно полностью избирательно (указать категории инвалидов); ДЧ-В - доступно частично всем; ДЧ-И (К, О-н, О-в, С-п, С-ч, Г-п, Г-ч, У) - доступно частично избирательно (указать категории инвалидов); ДУ - доступно условно, ВНД - недоступно.

<***> Указывается один из вариантов: не нуждается; ремонт (текущий, капитальный); индивидуальное решение с ТСР; технические решения невозможны - организация альтернативной формы обслуживания.


Комментарий к заключению Пути движения доступны условно для людей, передвигающихся на кресле-коляске, и для людей с полной потерей зрения. Для людей с нарушением опорно-двигательного аппарата и нарушением зрения доступна частично. Для остальных категорий МГН доступны полностью. Для полного приспособления структурно-функциональной зоны для МГН следует разместить тактильные информационные таблички, соответствующие требованиям ГОСТ в раздевалках.




I. Результаты обследования:

**4. Зоны целевого назначения здания
(целевого посещения объекта)**

Вариант I - зона обслуживания инвалидов

**Государственное бюджетное учреждение дополнительного образования Астраханской области
«Спортивная школа водных видов спорта им. Б.Н. Скокова»
414004 г. Астрахань, ул. Красная Набережная, д.171 «Г»
Наименование объекта, адрес**

N п/п	Наименование функционально-планировочного элемента	Наличие элемента			Выявленные нарушения и замечания		Работы по адаптации объектов	
		есть/нет	N на плане	N фото	Содержание	Значимо для инвалида (категория)	Содержание	Виды работ
Кабинетная форма обслуживания								
4.1	Кабинет инструкторов-методистов	Есть		 Фото 4.1	На рамках металлоискателя отсутствуют знаки, предупреждающие людей со стимуляторами сердечной деятельности о запрете движения.	Все	Обозначить рамки металлоискателя, знаками, предупреждающими людей со стимуляторами сердечной деятельности о запрете движения и информационным указателем о пути следования к ближайшему доступному для данной категории посетителей проходу(п.6.5.1 СП 59.13330.2020)	организационные мероприятия

4.2				Дверная ручка не выделена цветом или текстурой, контрастной относительно дверного полотна.	С-ч	Обеспечить контрастность ручек входной двери по отношению к цвету двери (п. 6.4.1 СП 59.13330.2020).	текущий ремонт
Зальная форма обслуживания							
4.3	Спортзал	Есть	 	Ширина дверного проема 1,09 м. Дверная ручка не выделена цветом или текстурой, контрастной относительно дверного полотна.	С-ч	Обеспечить контрастность ручек входной двери по отношению к цвету двери (п. 6.4.1 СП 59.13330.2020).	текущий ремонт
	ОБЩИЕ требования к			Обучить и закрепить сотрудника,	Все	Рекомендуется осуществить обучение специалистов, работающих с	

зоне				ответственного за оказание помощи лицам с инвалидностью	инвалидами, по вопросам, связанным с обеспечением доступности для них объектов и услуг на основании ФЗ № 181 от 24.11.1995 г.
------	--	--	--	---	---

II. Заключение по зоне:

Наименование структурно-функциональной зоны	Состояние доступности <*> (к пункту 3.4 Акта обследования ОСИ)	Приложение		Рекомендации по адаптации (вид работы) <***> к пункту 4.1 Акта обследования ОСИ
		№ на плане	№ фото	
Зоны целевого назначения – зоны обслуживания	ДУ-И (С-п), ДЧ-И (К, О-в.), ДП-И (О-н, С-ч, Г-п, Г-ч, У)		№ 4.1 – 4.5	Текущий ремонт, организационные мероприятия, индивидуальное решение с ТСР

<*> Указывается: ДП-В - доступно полностью всем; ДП-И (К, О-н, О-в, С-п, С-ч, Г-п, Г-ч, У) - доступно полностью избирательно (указать категории инвалидов); ДЧ-В - доступно частично всем; ДЧ-И (К, О-н, О-в, С-п, С-ч, Г-п, Г-ч, У) - доступно частично избирательно (указать категории инвалидов); ДУ - доступно условно, ВНД - недоступно.


<***> Указывается один из вариантов: не нуждается; ремонт (текущий, капитальный); индивидуальное решение с ТСР; технические решения невозможны - организация альтернативной формы обслуживания.



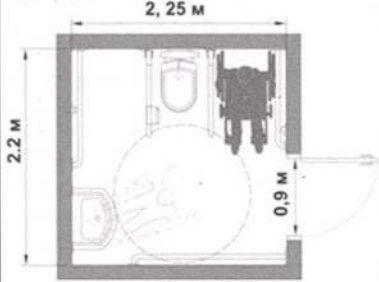
Комментарий к заключению: Зоны целевого назначения доступны условно для людей с тотальными нарушениями зрения; доступны частично для остальных категорий МГН. Для приспособления структурно-функциональной зоны под нужды МГН необходимо обучить и закрепить сотрудника, ответственного за оказание помощи лицам с инвалидностью.


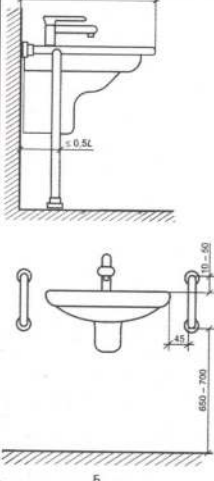
I. Результаты обследования:

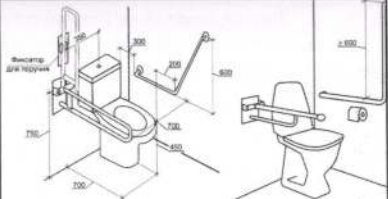
5. Санитарно-гигиенических помещений


Государственное бюджетное учреждение дополнительного образования Астраханской области
«Спортивная школа водных видов спорта им. Б.Н. Скокова»
414004 г. Астрахань, ул. Красная Набережная, д.171 «Г»
Наименование объекта, адрес

N п/п	Наименование функционально-планировочного элемента	Наличие элемента			Выявленные нарушения и замечания		Работы по адаптации объектов	
		есть/нет	N на плане	N фото	Содержание	Значим о для инвали да (категория)	Содержание	Виды работ
5.1 5.1.1	Санузел	Есть		 Фото 5.1	В учреждении имеется. Ширина дверного проема-0,68 м	К, О-н, С-ч,С-п	Рекомендуется организовать универсальный санузел, доступный для людей с инвалидностью и других МГН. Обеспечить ширину двери не менее 0,9 м. (п. 6.2.4 СП 59.13330.2020)	Текущий ремонт
5.1.2					На двери установлена ручка шарообразной формы.	О-в	Заменить дверную ручку имеющую форму, позволяющую инвалиду управлять ими одной рукой и не требующую применения слишком больших усилий или значительных поворотов руки в запястье. Рекомендуются к использованию С- и	Текущий ремонт

						П-образные ручки. Ручки выделить контрастно по отношению к дверному полотну. (п. 6.4.3 СП 59.13330.2020; п. 6.4.1 СП 59.13330.2020)	
5.1.3					Высота порога-0,23м	О-н, К Обеспечить высоту порога двери не более 0,014 м. (п. 6.2.4 СП 59.13330.2020) До момента адаптации оборудовать дверной проем мобильным пандусом. Например: 	Текущий ремонт индивидуальное решение с ТСП
5.1.4					Площадь санузла 1,78 *1,3 м. Место для разворота на кресле-коляске отсутствует.	К При организации универсального санузла обеспечить свободное пространство для разворота на кресле-коляске диаметром не менее 1,40 м. Рекомендованный минимальный размер санузла 2,25*2,2м 	Текущий ремонт
						п. 6.3.3, 6.3.6, 6.3.7 СП 59.13330.2020	
						- Пересадка инвалида на унитаз с кресла-коляски	

						возможна как справа, так и слева. - Габаритные размеры помещения могут быть уточнены в зависимости от применяемого оборудования и его размещения.	
5.1.5				Высота раковины-0,77м Отсутствует опорный поручень	К, О-н, О-в	В адаптированном санузле, где установлена раковина умывальника, установить поручни для опоры инвалидов при пользовании. (п. 6.3.3; 8.13 СП 59.13330.2020; п. 5.2.8.2 - 5.2.8.6 ГОСТ Р 51261-2017)	Текущий ремонт
			Фото 5.3				
5.1.6				Отсутствует унитаз	К	При адаптации установить унитаз и опорные поручни вокруг унитаза.	Текущий ремонт

					 <p>В универсальном санузле и других санитарно-бытовых помещениях, предназначенных для пользования всеми категориями граждан, в том числе инвалидами, следует предусматривать установку стационарных и откидных опорных поручней.</p> <p>В санитарно-бытовых помещениях, доступных для инвалидов, следует применять имеющие опору для спины унитазы: высотой – 0,45–0,5 м (от уровня пола до поверхности сидения), длиной – 0,7 м.</p> <p>(п. 6.3.3 СП 59.13330.2020 и п. 8.13, рис. Г12 Приложения Г СП 136.13330.2012; п. 5.2.8.2 -5.2.8.6 ГОСТ Р 51261-2022).</p>		
5.1.7				Отсутствует кнопка вызова персонала для ситуационной помощи	Все	Установить кнопку вызова персонала для оказания ситуационной помощи на расстоянии 0,8 м от уровня пола. Тактильно-визуальный знак обозначения кнопки вызова персонала для оказания ситуационной помощи должен размещаться над кнопкой вызова. Высота расположения верхнего края таких указателей должна быть 1,3 м от уровня поверхности. При наличии тактильно-	Текущий ремонт

						<p>визуальной информационной таблички и/или знака доступности объекта данный знак устанавливается под ними. (4.3.8.4 ГОСТ Р 52131-2019)</p> 	
5.1.8				Санузел не оборудован крючками для костылей,	Все	<p>Расположить в санузле крючки для одежды, костылей и других принадлежностей на высоте не выше 1,3 м от уровня пола, (п.7.1/2, 7.3/5 СП 136.13330.2012). Крючки должны быть прочно и надежно закреплены (п. 6.2 СП 35.101.2001). Обеспечить контрастность цвета крючков для одежды и крючка для костылей по отношению к цвету стены (п.6.4.1 СП 59.13330.2020)</p>	Организационные мероприятия
	ОБЩИЕ требования к зоне					<p>Необходимо организовать в учреждении универсальный санузел доступный для инвалидов и других групп населения.</p>	

II. Заключение по зоне:

Наименование структурно-функциональной зоны	Состояние доступности <*> (к пункту 3.4 Акта обследования ОСИ)	Приложение		Рекомендации по адаптации (вид работы) <***> к пункту 4.1 Акта обследования ОСИ
		N на плане	N фото	
Санитарно-гигиенические помещения	ВНД (К, С-п) Дч-И (О-н, О-в,		5.1-5.3	Организационные мероприятия, текущий ремонт, индивидуальное решение с ТСР

	С-ч, Г-п, Г-ч, У)		
--	-------------------	--	--



<*> Указывается: ДП-В - доступно полностью всем; ДП-И (К, О-н, О-в, С-п, С-ч, Г-п, Г-ч, У) - доступно полностью избирательно (указать категории инвалидов); ДЧ-В - доступно частично всем; ДЧ-И (К, О-н, О-в, С-п, С-ч, Г-п, Г-ч, У) - доступно частично избирательно (указать категории инвалидов); ДУ - доступно условно, ВНД - недоступно.


<***> Указывается один из вариантов: не нуждается; ремонт (текущий, капитальный); индивидуальное решение с ТСР; технические решения невозможны - организация альтернативной формы обслуживания.




Комментарий к заключению: Необходимо организовать универсальный санузел, доступный для людей с инвалидностью и других маломобильных групп населения.

I. Результаты обследования:
6. Системы информации на объекте

Государственное бюджетное учреждение дополнительного образования Астраханской области
«Спортивная школа водных видов спорта им. Б.Н. Скокова»
414004 г. Астрахань, ул. Красная Набережная, д.171 «Г»
 Наименование объекта, адрес

N п/п	Наименование функционально-планировочного элемента	Наличие элемента			Выявленные нарушения и замечания		Работы по адаптации объектов	
		есть/нет	N на плане	N фото	Содержание	Значимо для инвалида (категория)	Содержание	Виды работ
6.1	Визуальные средства	есть						
6.2	Двери (входные)			 Фото 6.1 (2.1)	На входных воротах/калитке отсутствует знак, указывающий на доступность элемента.	Все	После адаптации объекта рекомендуется установить знак, указывающий на доступность Входа на территорию для людей, передвигающихся на кресле-коляске  (п. 6.1.7, 6.5.1 СП 59.13330.2016; п. 4.3.7 ГОСТ Р 52131-2019).	Организационные мероприятия
6.3	Пути эвакуации (в т.ч. зоны безопасности)	есть			Отсутствует знак «Выход для инвалидов в кресле -коляске»	К	Знак «Выход для инвалидов на кресле-коляске» применяется, если не все выходы на объекте доступны для инвалидов. Размещается над дверями доступных выходов таким	Организационные мероприятия

						<p>образом, чтобы знак был виден как при открытых, так и при закрытых дверях, на путях движения вместе с направляющей стрелкой для указания направления движения к доступному выходу.(п. 6.2.1.12 ГОСТ Р 51671-2020) Разработать регламент и провести мероприятия, обеспечивающие безопасность посетителей в соответствии с требованиями Федеральных законов N 123-ФЗ и N 384-ФЗ с обязательным учетом психофизиологических возможностей инвалидов различных категорий, их численности и места предполагаемого нахождения в учреждении.(п.6.2.19 СП 59.13330.2020).</p> 	
				Отсутствует знак «Эвакуационные пути для инвалидов» («Выход там»)	К	Знаки «Эвакуационные пути для инвалидов» («Выход здесь») и «Эвакуационные пути для инвалидов» («Выход там») применяются, если не выходы для эвакуации на объекте доступны для инвалидов.	Организационные мероприятия

						Размещаются у дверей (или на дверях эвакуационных выходов). На путях движения применяются вместе с направляющей стрелкой для указания направления движения к эвакуационному выходу. Диапазон размещения — от 1,7 до 2,2 м (п. 6.2.1.13 ГОСТ Р 51671-2020)	
6.4	Акустические средства	нет		Отсутствуют места/зона, оборудованные системой усиления слышимости.	Г-ч, Г-п	Приобрести и установить систему усиления слышимости и обозначить международным знаком доступности для людей с нарушением слуха. 	Организационные мероприятия
6.5	Тактильные средства	есть					
6.6	Двери (вход на территорию)	есть	 Фото 6.2 (3.3)	На некоторых дверях установлены ручки шарообразной формы.	О-в	Заменить дверные ручки имеющие шарообразную форму, позволяющую инвалиду управлять ими одной рукой и не требующую приложения слишком больших усилий или значительных поворотов руки в запястье. Рекомендуются к использованию С- и П-образные ручки. Ручки выделить контрастно по отношению к дверному полотну. (п. 6.4.3 СП 59.13330.2020; п. 6.4.1 СП 59.13330.2020)	Текущий ремонт

	ОБЩИЕ требования к зоне			Доработать сайт учреждения с учетом доступности для МГН, своевременно вносить информацию по адаптации здания и прилегающей территории.	Все	Доработать сайт учреждения. Рекомендуется разместить на сайте следующую информацию: - о доступности общественного транспорта, которым можно воспользоваться для того, чтобы приехать в учреждение и доступности остановок общественного транспорта для людей с инвалидностью; - о парковочных местах для автотранспорта инвалидов; - о доступности прилегающей территории объекта для людей с инвалидностью; - контакты для получения справочной информации в доступной для людей с инвалидностью форме (п.6.5.3 СП 59.13330.2020; Например: https://dmsh25.edusite.ru/p21aa1.html	Организационные мероприятия
--	-------------------------	--	--	--	-----	--	-----------------------------

II. Заключение по зоне:

Наименование структурно-функциональной зоны	Состояние доступности <*> (к пункту 3.4 Акта обследования ОСИ)	Приложение		Рекомендации по адаптации (вид работы) <***> к пункту 4.1 Акта обследования ОСИ
		N на плане	N фото	
Системы информации на объекте	ДЧ-И (С-п К, О-в, С-ч, Г-п, Г-ч, У)		6.1; 6.2	Организационные мероприятия, текущий ремонт.

<*> Указывается: ДП-В - доступно полностью всем; ДП-И (К, О-н, О-в, С-п, С-ч, Г-п, Г-ч, У) - доступно полностью избирательно (указать категории инвалидов); ДЧ-В - доступно частично всем; ДЧ-И (К, О-н, О-в, С-п, С-ч, Г-п, Г-ч, У) - доступно частично избирательно (указать категории инвалидов); ДУ - доступно условно, ВНД - недоступно.

<***> Указывается один из вариантов: не нуждается; ремонт (текущий, капитальный); индивидуальное решение с ТСР; технические решения невозможны - организация альтернативной формы обслуживания.

Комментарий к заключению: Для всех категорий инвалидов системы информации и сигнализации доступны частично.


Ссылочные документы:


1. Приказ Минтруда России от 25.12.2012 N 627 «Об утверждении методики, позволяющей объективизировать и систематизировать доступность объектов и услуг в приоритетных сферах жизнедеятельности для инвалидов и других маломобильных групп населения, с возможностью учета региональной специфики».
2. Федеральный закон Российской Федерации № 181-ФЗ «О социальной защите инвалидов в Российской Федерации».
3. Федеральный закон от 30.12.2009 N 384-ФЗ «Технический регламент о безопасности зданий и сооружений»
4. Федеральный закон от 22.07.2008 N 123-ФЗ «Технический регламент о требованиях пожарной безопасности»
5. Федеральный закон от 1 декабря 2014 г. N 419-ФЗ «О внесении изменений в отдельные законодательные акты Российской Федерации по вопросам социальной защиты инвалидов в связи с ратификацией Конвенции о правах инвалидов»
6. Свод правил 59.13330.2020 «Доступность зданий и сооружений для маломобильных групп населения».
7. Постановления Правительства РФ от 29 марта 2019 г. N 363 «Об утверждении государственной программы Российской Федерации «Доступная среда»
8. ГОСТ Р 51261-2017 Устройства опорные стационарные реабилитационные. Типы и технические требования.
9. ГОСТ Р 51671-2020 Средства связи и информации технические общего пользования, доступные для инвалидов. Классификация. Требования доступности и безопасности.
10. ГОСТ Р 52875-2018 Указатели тактильные наземные для инвалидов по зрению. Технические требования.
11. Приказ Министерства образования и науки Российской Федерации от 09.11.2015 № 1309 "Об утверждении Порядка обеспечения условий доступности для инвалидов объектов и предоставляемых услуг в сфере образования, а также оказания им при этом необходимой помощи". (Зарегистрирован 08.12.2015 № 40000)
12. Свод правил 136.13330.2012 «Здания и сооружения. Общие положения проектирования с учетом доступности для маломобильных групп населения».
13. Свод правил 113.13330.2012 «СНиП 21.02.99» Стоянки автомобилей».
14. ГОСТ Р 55555-2013 Платформы подъемные для инвалидов и других маломобильных групп населения. Требования безопасности и доступности. Часть 1. Платформы подъемные с вертикальным перемещением.
15. ГОСТ Р 55556-2013 (ИСО 9386-2:2000) Платформы подъемные для инвалидов и других маломобильных групп населения. Требования безопасности и доступности. Часть 2. Платформы подъемные с наклонным перемещением.
16. ГОСТ Р 52872-2019 Интернет-ресурсы и другая информация, представленная в электронно-цифровой форме. Приложения для стационарных и мобильных устройств, иные пользовательские интерфейсы. Требования доступности для людей с инвалидностью и других лиц с ограничениями жизнедеятельности (с Поправкой).
17. ISO 7001:2007 Graphical symbols -- Public information symbols.

Проект плана мероприятий

для обеспечения доступности объекта и предоставляемых услуг для людей с инвалидностью и других МГН



Государственное бюджетное учреждение дополнительного образования Астраханской области**«Спортивная школа водных видов спорта им. Б.Н. Скокова»****414004 г. Астрахань, ул. Красная Набережная, д.171 «Г»**

№ п/п	Наименование мероприятия	Сроки исполнения мероприятий	Затраты на выполнение мероприятий, тыс. руб.	Источник финансирования	Ответственный исполнитель	Ожидаемый результат по состоянию доступности ОСИ	Примечание
1	2	3	4	5	6	7	8
1.	Территория, прилегающая к зданию (участок)						
1.1	Вход на территорию						
1.1.1	После адаптации объекта установить знак доступности входа на территорию для людей с инвалидностью на кресле-коляске.  (п. 5.5.1, 6.5.1 СП 59.13330.2020; п. 4.3.7 ГОСТ Р 52131-2019 Средства отображения информации знаковые для инвалидов)					Обеспечение доступности входной группы для инвалидов, передвигающихся на кресле-коляске	
1.1.2	Установить кнопку вызова персонала для оказания ситуационной помощи на высоте 1,00 - 1,10 м от уровня пола и не менее 0,60 м от края дверного					Обеспечение доступности входной группы для инвалидов с нарушением зрения	


<p>просма и тактильно-визуальный знак обозначения кнопки. Высота расположения верхнего края таких указателей должна быть 1,3 м от уровня поверхности. При наличии тактильно-визуальной информационной таблички и/или знака доступности объекта данный знак устанавливается под ними.</p>  <p>(4.3.8.4 ГОСТ Р 52131-2019)</p>						
<p>1.1.3 Выделить калитку контрастным цветом по отношению к забору. Рекомендуется выделить калитку путём нанесения контрастной маркировки по периметру калитки. Следует использовать контрастные сочетания цветов в применяемом оборудовании (дверь – стена, ручка; стена – выключатели, средства визуальной информации и т. п.). (п.6.4.1 СП 59.13330.2020)</p>					<p>Обеспечение доступности входной группы для инвалидов с нарушением зрения</p>	
<p>1.1.4 Установить предупреждающие тактильные наземные указатели перед входом. Предупреждающие</p>					<p>Обеспечение доступности входной группы для инвалидов с</p>	

	указатели должны иметь глубину - протяженность пересекаемой части от 500 до 600 мм и рифления следующего типа: - усеченные конусы, усеченные купола или цилиндры, расположенные в линейном порядке, используемые для обустройства перед лестницами и дверями предупреждающих ТНУ, разрешающих движение в прежнем направлении с осторожностью. (4.1.6 ГОСТ Р 52875-2018 п.5.1.10 СП 59.13330.2020)					нарушением зрения	
1.2	Путь (пути) движения на территории						
1.2.1	Обустроить пешеходные дорожки. Ширину проехной части пешеходного пути для МГН следует принимать не менее 2 м.					Обеспечение доступности прилегающей территории для инвалидов, передвигающихся на кресле-коляске, с нарушениями опорно-двигательного аппарата и зрения.	
1.3	Автостоянка им парковка						
	Организовать специально выделенное место для стоянки (парковки) транспортных средств, управляемых людьми с					Обеспечение доступности парковочных мест для инвалидов.	

	инвалидностью или перевозящих инвалидов размером 6,0х3,6 м, что дает возможность создать безопасную зону сбоку и сзади машины. (п. 5.2.1 , п. 5.2.4 СП 59.13330.2020)						
2. Вход (входы) в здание							
2.1.	Рассмотреть возможность переоборудования входной группы. При предстоящем ремонте необходимо демонтировать ступени и перенести дверной проем, так чтобы порог был не более 1,4 см (п.5.1.12 СП 59.13330.2020).					Обеспечение доступности входной группы для инвалидов с нарушениями зрения и передвигающихся на кресле-коляске.	
2.2	Выделить контрастным цветом (или фактурой) краевые ступени лестницы (проступи) путем нанесения одной или несколько полос, контрастных с поверхностью ступеней, (например, желтого цвета), имеющих общую ширину в пределах 0,08-0,1 м. Расстояние между контрастной полосой и краем проступи - от 0,03 до 0,04 м. (п.5.1.12 СП 59.13330.2020).					Обеспечение доступности входной группы для инвалидов с нарушением зрения	
2.3	Ручки входной двери выделить контрастно по отношению к дверному полотну. (п. 6.4.1- 6.4.3 СП 59.13330.2020)					Обеспечение доступности входной группы для инвалидов с нарушением зрения	

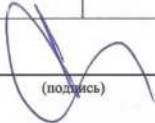
2.4	<p>Обозначить рамки металлоискателя, знаками, предупреждающими людей со стимуляторами сердечной деятельности о запрете движения и информационным указателем о пути следования к ближайшему доступному для данной категории посетителей проходу(п.6.5.1 СП 59.13330.2020)</p> 					Обеспечение доступности входной группы для людей со стимуляторами сердечной деятельности	
2.5	<p>После адаптации установить знак доступности входа для людей, передвигающихся на кресле-коляске. (п. 6.1.7, 6.5.1 СП 59.13330.2020; п. 4.3.7 ГОСТ Р 52131-2019).</p> 					Обеспечение доступности входной группы для людей, передвигающихся на кресле-коляске	
3. Пути (путей) движения внутри здания (в т.ч. путей эвакуации)							
3.1 Пути эвакуации							
3.1.1	<p>Установить знаки и указатели на пути движения при эвакуации людей с инвалидностью (п.6.5.1, СП 59.13330.2020). Разработать</p>					Обеспечение доступности эвакуационного выхода для инвалидов с	

	регламент и провести мероприятия, обеспечивающие безопасность посетителей в соответствии с требованиями Федеральных законов N 123-ФЗ и N 384-ФЗ с обязательным учетом психофизиологических возможностей инвалидов различных категорий, их численности и места предполагаемого нахождения в учреждении (п.6.2.19 СП 59.13330.2020).					нарушением опорно-двигательного аппарата, в т.ч. передвигающихся на креслах-колясках и инвалидов с нарушением зрения.	
3.1.2	Заменить дверные ручки имеющие шарообразную форму, позволяющую инвалиду управлять ими одной рукой и не требующую применения слишком больших усилий или значительных поворотов руки в запястье. Рекомендуются к использованию С- и П- образные ручки. Ручки выделить контрастно по отношению к дверному полотну. (п. 6.4.3 СП 59.13330.2020; п. 6.4.1 СП 59.13330.2020)					Обеспечение доступности путей движения внутри здания для инвалидов с нарушениями функций верхних конечностей	
4. Зоны целевого назначения							
5. Санитарно-гигиенические помещения							
5.1	Рекомендуется организовать универсальный санузел, доступный для людей с инвалидностью и других МГН.					Обеспечение доступности услуг для инвалидов	
5.2	Установить кнопку вызова персонала для оказания ситуационной помощи					Обеспечение доступности услуг для	

<p>на расстоянии 0,8 м от уровня пола. Тактильно-визуальный знак обозначения кнопки вызова персонала для оказания ситуационной помощи должен размещаться над кнопкой вызова. Высота расположения верхнего края таких указателей должна быть 1,3 м от уровня поверхности. При наличии тактильно-визуальной информационной таблички и/или знака доступности объекта данный знак устанавливается под ними. (4.3.8.4 ГОСТ Р 52131-2019)</p> 					<p>всех категорий инвалидов</p>	
<p>6. Система информации и связи (во всех зонах)</p>						
<p>6.1 Приобрести и установить систему усиления слышимости и обозначить международным знаком доступности для людей с нарушением слуха.</p>					<p>Обеспечение доступности услуг для людей с нарушением слуха</p>	
<p>6.2 Доработать сайт учреждения. Рекомендуется разместить на сайте следующую информацию: - о доступности общественного транспорта, которым можно воспользоваться для того, чтобы</p>					<p>Обеспечение доступности услуг для всех категорий инвалидов.</p>	

<p>приехать в учреждение и доступности остановок общественного транспорта для людей с инвалидностью;</p> <ul style="list-style-type: none"> - о парковочных местах для автотранспорта инвалидов; - о доступности прилегающей территории объекта для людей с инвалидностью; - контакты для получения справочной информации в доступной для людей с инвалидностью форме <p>(п.6.5.3 СП 59.13330.2020; Например: https://dmsh25.edusite.ru/p21aa1.html</p>							
--	--	--	--	--	--	--	--

Руководитель


 _____, В.В. Свободкина
 (подпись)

Результаты фотофиксации

1. Территория, прилегающая к зданию (участок)



Фото 1.1



Фото 1.2



Фото 1.3





Фото 1.4



Φοτο 1.5



Φοτο 1.6



Φοτο 1.7

2. Вход в здание



Фото 2.1



Фото 2.2



Фото 2.3





Фото 2.4



Φοτο 2.5



Φοτο 2.6

3. Пути движения внутри здания (в т.ч. пути эвакуации)



Фото 3.1



Фото 3.2



Фото 3.3



Фото 3.4



ФОТО 3.5

4. Зоны целевого назначения здания



Фото 4.1




Фото 4.2




Фото 4.3



Фото 4.4

5. Санитарно-гигиенические помещения



Фото 4.5



Фото 5.1



Фото 5.2



Фото 5.3

Пути движения к объекту (от остановки транспорта)



Фото 7.1




Фото 7.2



Фото 7.3